



**MUNICÍPIO DO PORTO SANTO**  
**CÂMARA MUNICIPAL**

**EDITAL N.º ED/17/2025**

**MANDATO 2021/2025**

**IMPLEMENTAÇÃO DE NOVA SINALIZAÇÃO DE TRÂNSITO EM DIVERSAS RUAS  
DO MUNICÍPIO DO PORTO SANTO**

NUNO FILIPE MELIM BATISTA, Presidente da Câmara Municipal do Porto Santo, torna público que foi aprovado, em reunião ordinária, no passado dia 7 de Fevereiro, a proposta para a implementação de uma nova sinalização de trânsito em diversas ruas e estradas do município.

Esta medida surge no âmbito da alteração da sinalização permanente, cujo objetivo principal é garantir a segurança e fluidez do trânsito nas vias afetadas, assegurando um ambiente mais seguro e organizado para todos os cidadãos que circulam pelo Município. Conforme estipulado no Regulamento de Trânsito, Estacionamento, Cargas e Descargas do Porto Santo, publicado no Diário da República, 2.ª Série, n.º 16, de 23 de Janeiro de 2025, a alteração da sinalização foi cuidadosamente analisada e baseada em propostas fundamentadas pelos serviços competentes, assegurando as necessidades reais de cada via.

As ruas e estradas que irão receber a nova sinalética de trânsito são as seguintes (plantas em anexo):

Rua Manuel Gregório Pestana

Avenida Henrique Vieira de Castro

Rua João Gonçalves Zarco

Rua João Santana

Rua Bartolomeu Perestrelo


Rua Dr. Nuno Silvestre Teixeira

Estrada Dr. Francisco Rodrigues Jardim

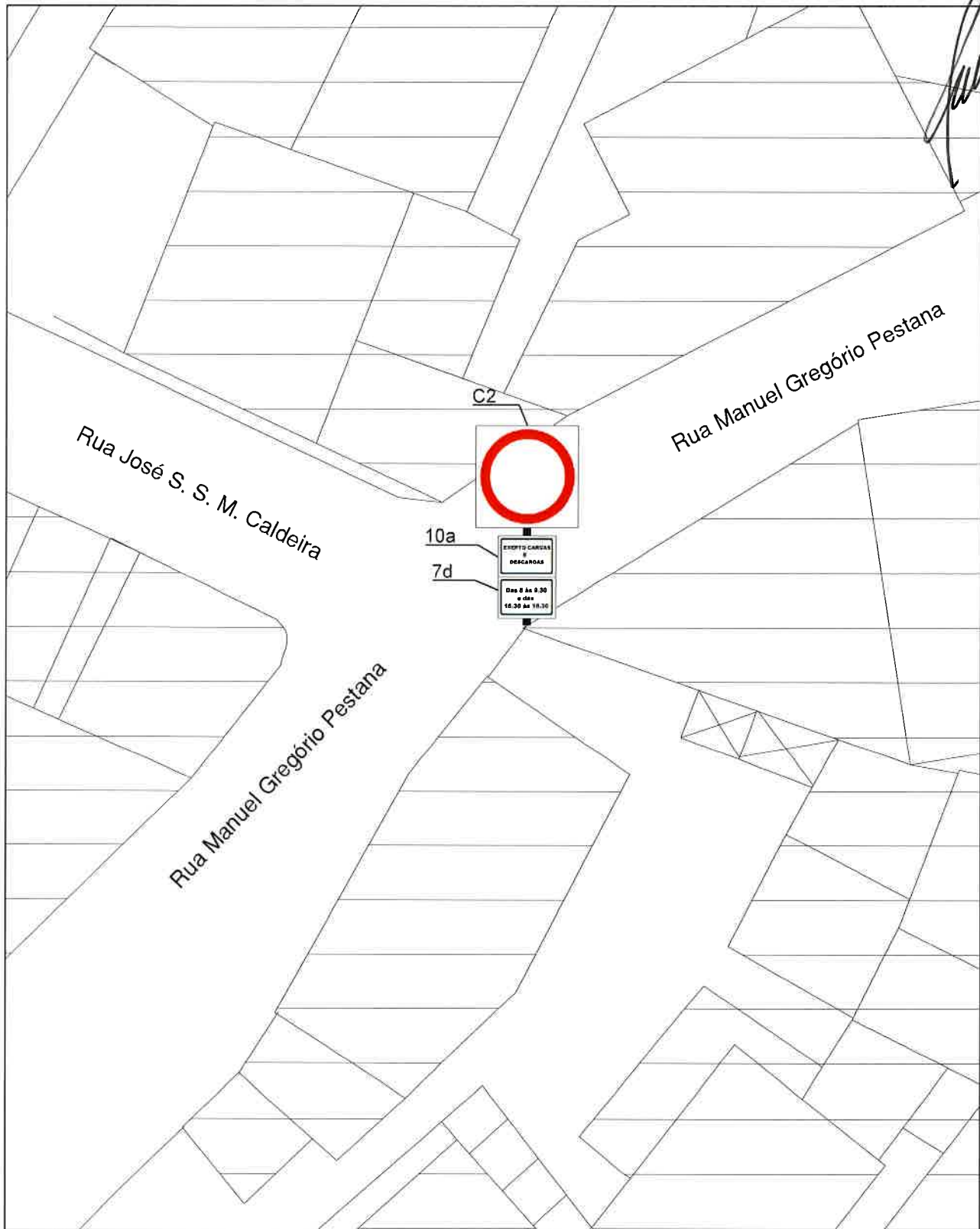
Rua do Caminho Velho de São Pedro

Entroncamento entre as Estradas Dr. Francisco Rodrigues Jardim, José Joaquim Pestana Vasconcelos e Rua da Alegria.

Paços do Município do Porto Santo, 10 de fevereiro de 2025

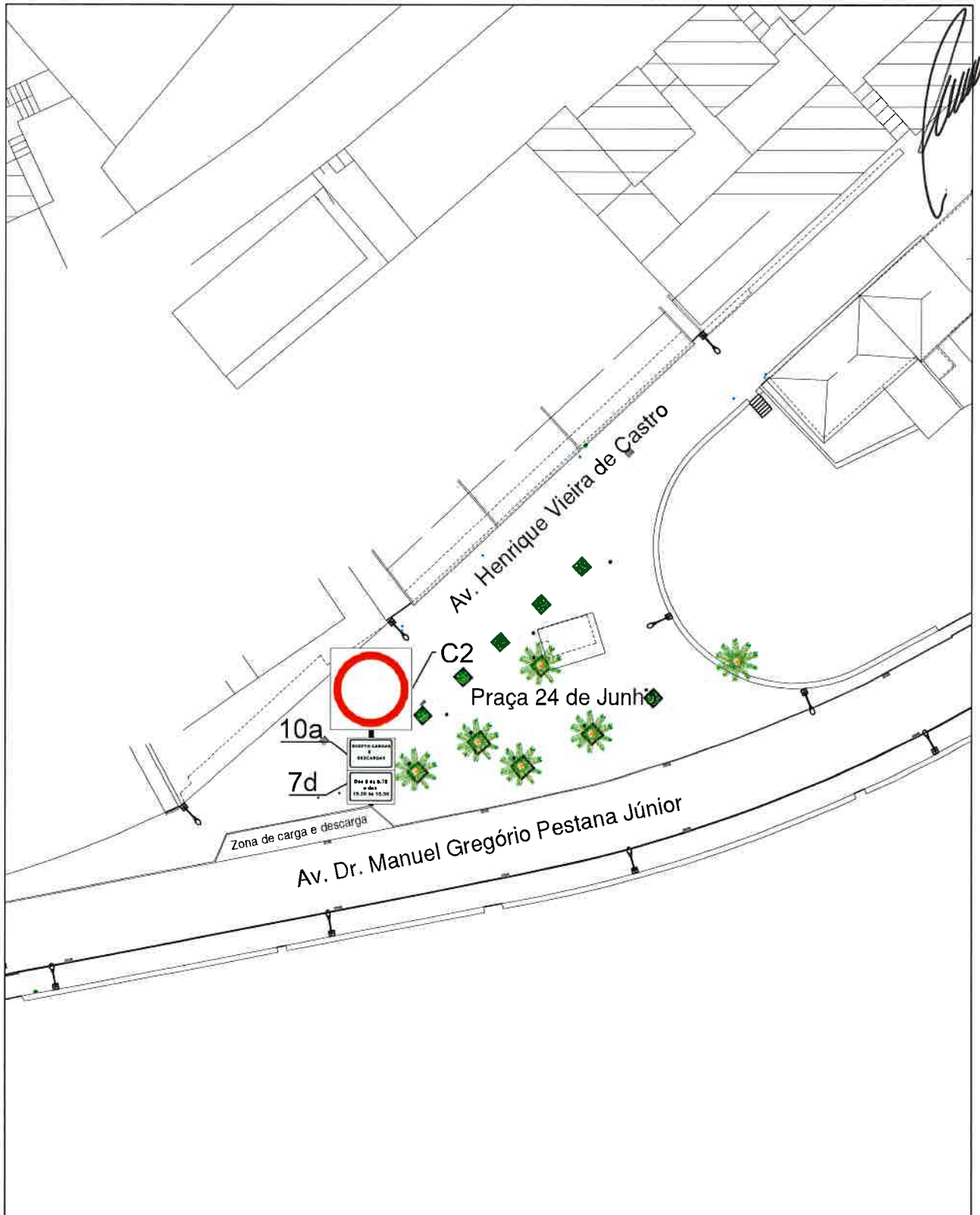
O Presidente da Câmara  


**NUNO FILIPE MELIM BATISTA**



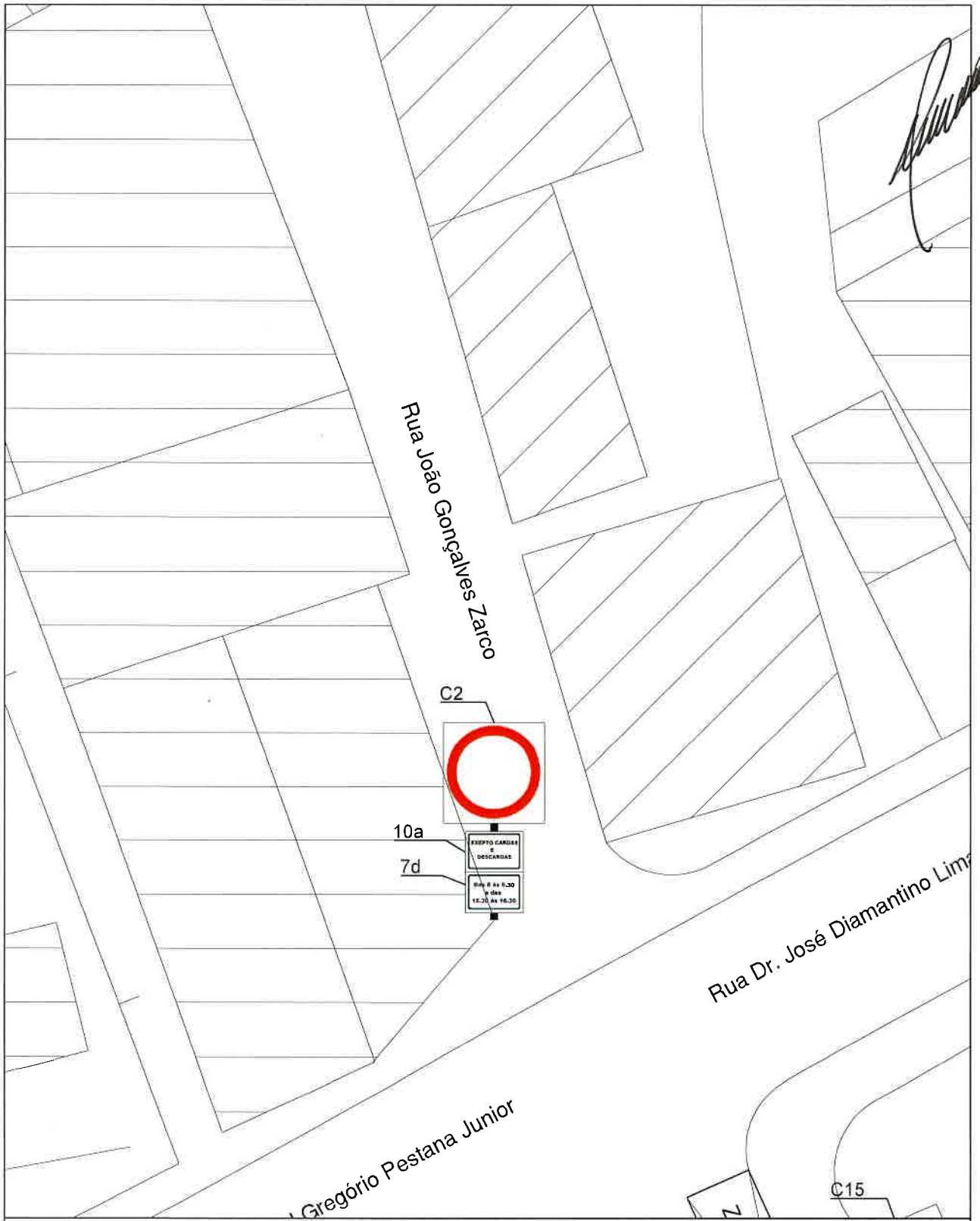
**CÂMARA MUNICIPAL DO PORTO SANTO  
GABINETE TÉCNICO**

<i>Zona de carga e descarga</i>		<i>Desenhou</i>	
<i>Local</i>	<i>Rua Manuel Gregório Pestana</i>	<i>Data</i> Janeiro 2025	<i>Nº</i>
<i>Desig:</i>	<i>Sinais de transito</i>	<i>Escala</i> 1:200	<b>01</b>



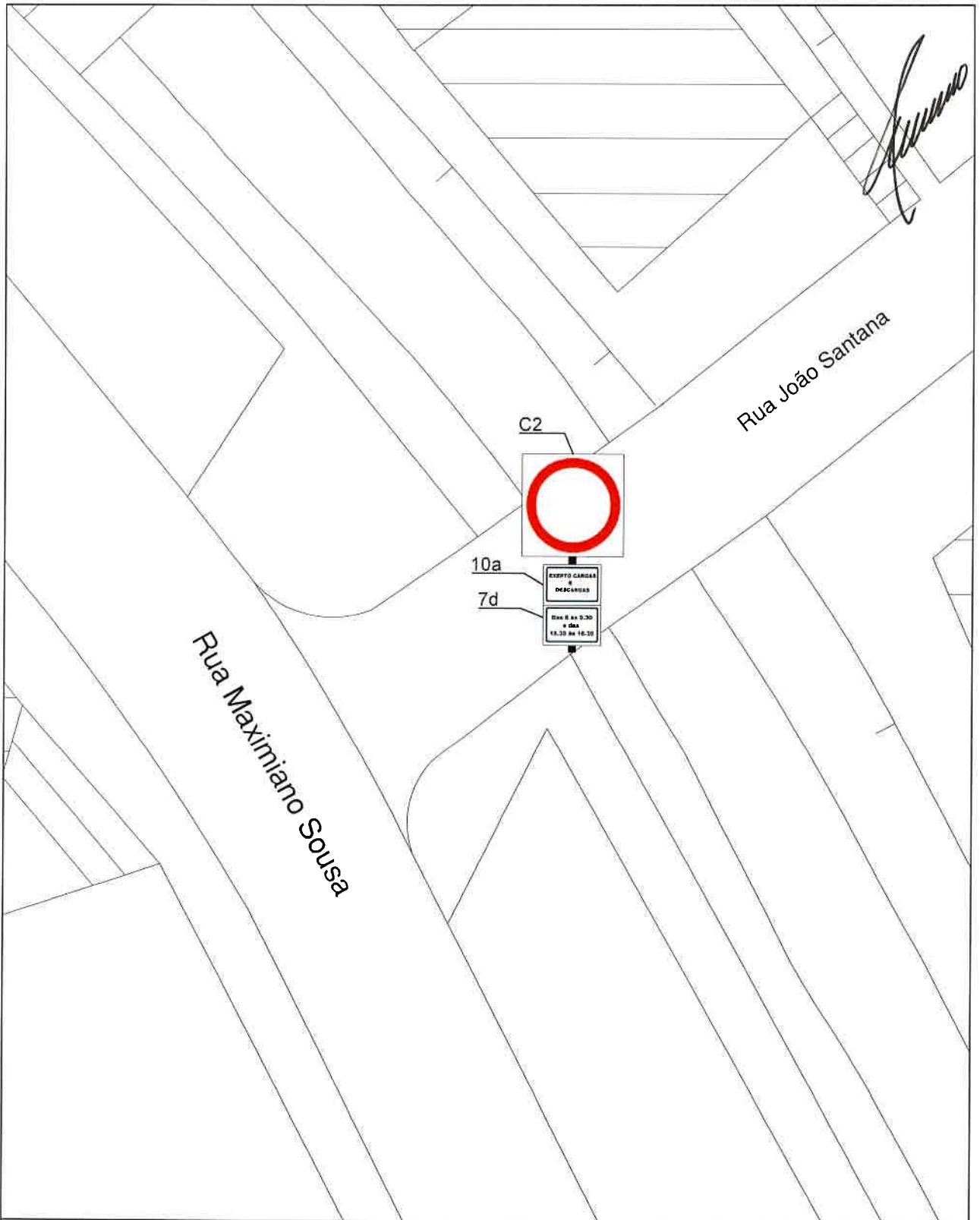
**CÂMARA MUNICIPAL DO PORTO SANTO  
GABINETE TÉCNICO**

<i>Zona de carga e descarga</i>		<i>Desenhou</i>	
<i>Local</i>	<i>Av. Dr. Manuel Gregório Pestana Junior</i>	<i>Data</i>	<i>Nº</i>
<i>Desig:</i>	<i>Sinais de transito</i>	<i>Janeiro 2025</i>	<b>02</b>
		<i>Escala</i>	
		<i>1:500</i>	



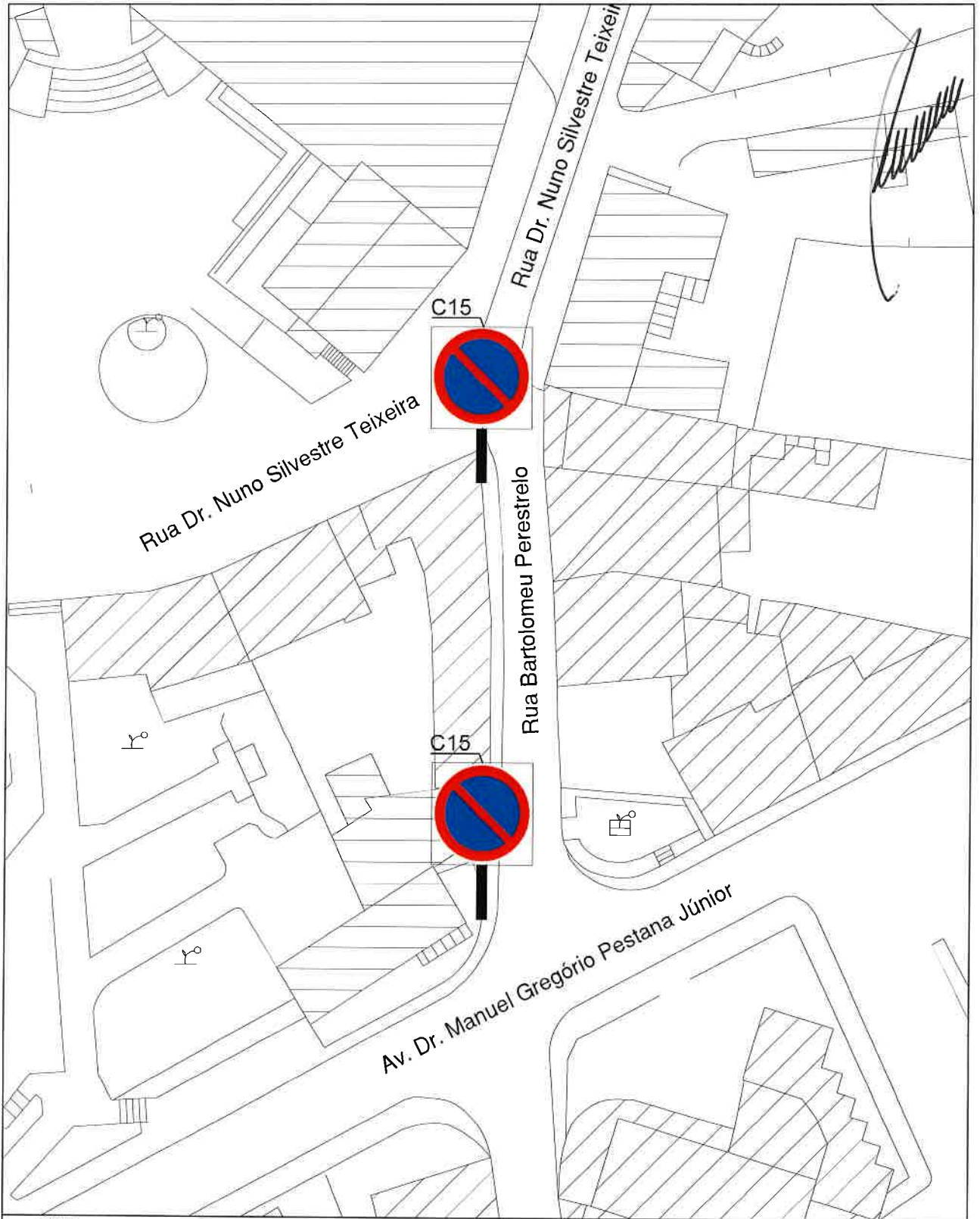
**CÂMARA MUNICIPAL DO PORTO SANTO  
GABINETE TÉCNICO**

<i>Zona de carga e descarga</i>		<i>Desenhou</i>	
<i>Local</i>	<i>Rua João Gonçalves Zarco</i>	<i>Data</i> <i>Janeiro 2025</i>	<i>Nº</i>
<i>Desig.</i>	<i>Sinais de transito</i>	<i>Escala</i> <i>1:200</i>	<b>03</b>



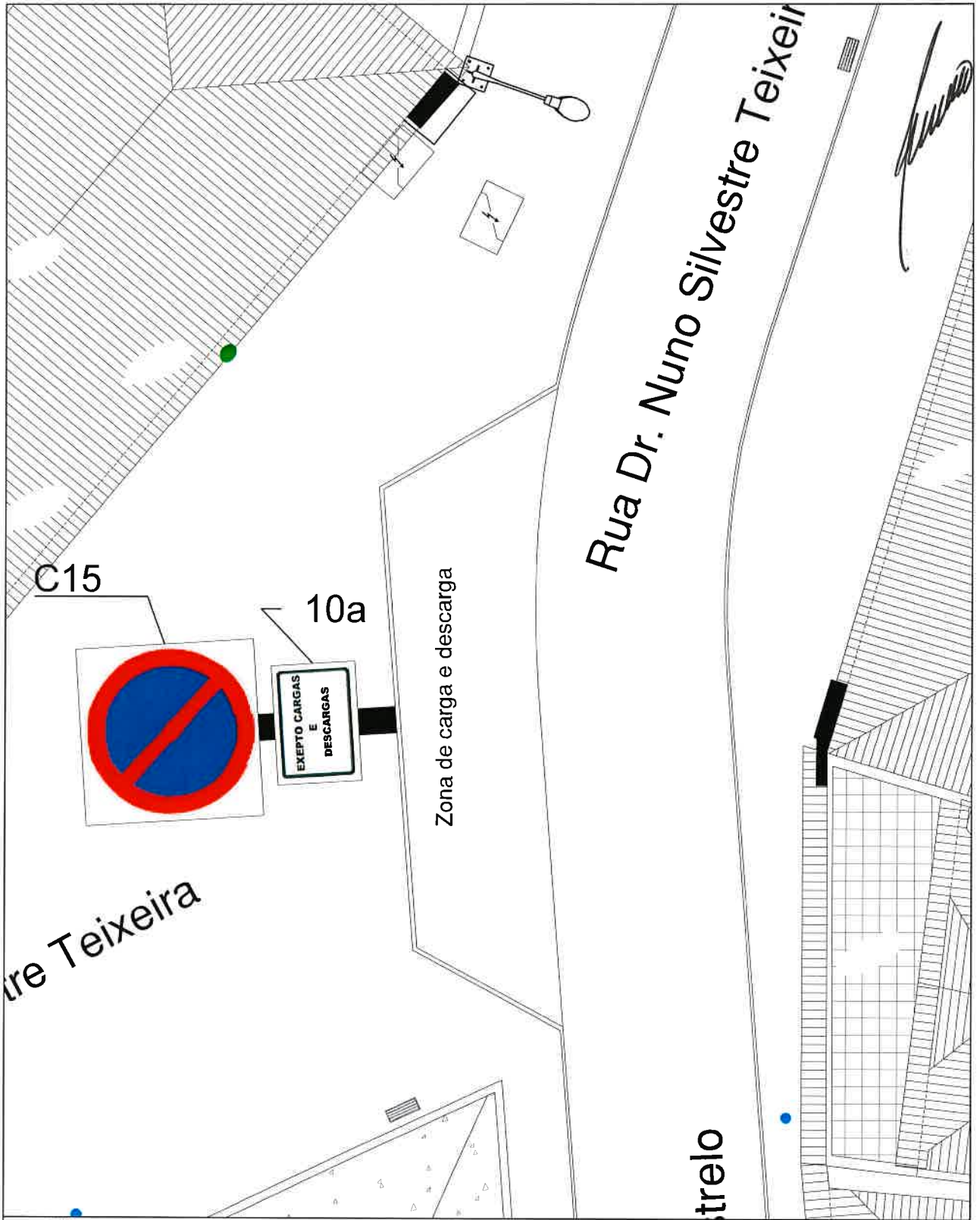
**CÂMARA MUNICIPAL DO PORTO SANTO  
GABINETE TÉCNICO**

<i>Zona de carga e descarga</i>		<i>Desenhou</i>	
<i>Local</i>	<i>Rua João Santana</i>	<i>Data</i> <i>Janeiro 2025</i>	<i>Nº</i>  <b>04</b>
<i>Desig:</i>	<i>Sinais de transito</i>	<i>Escala</i> <i>1:200</i>	



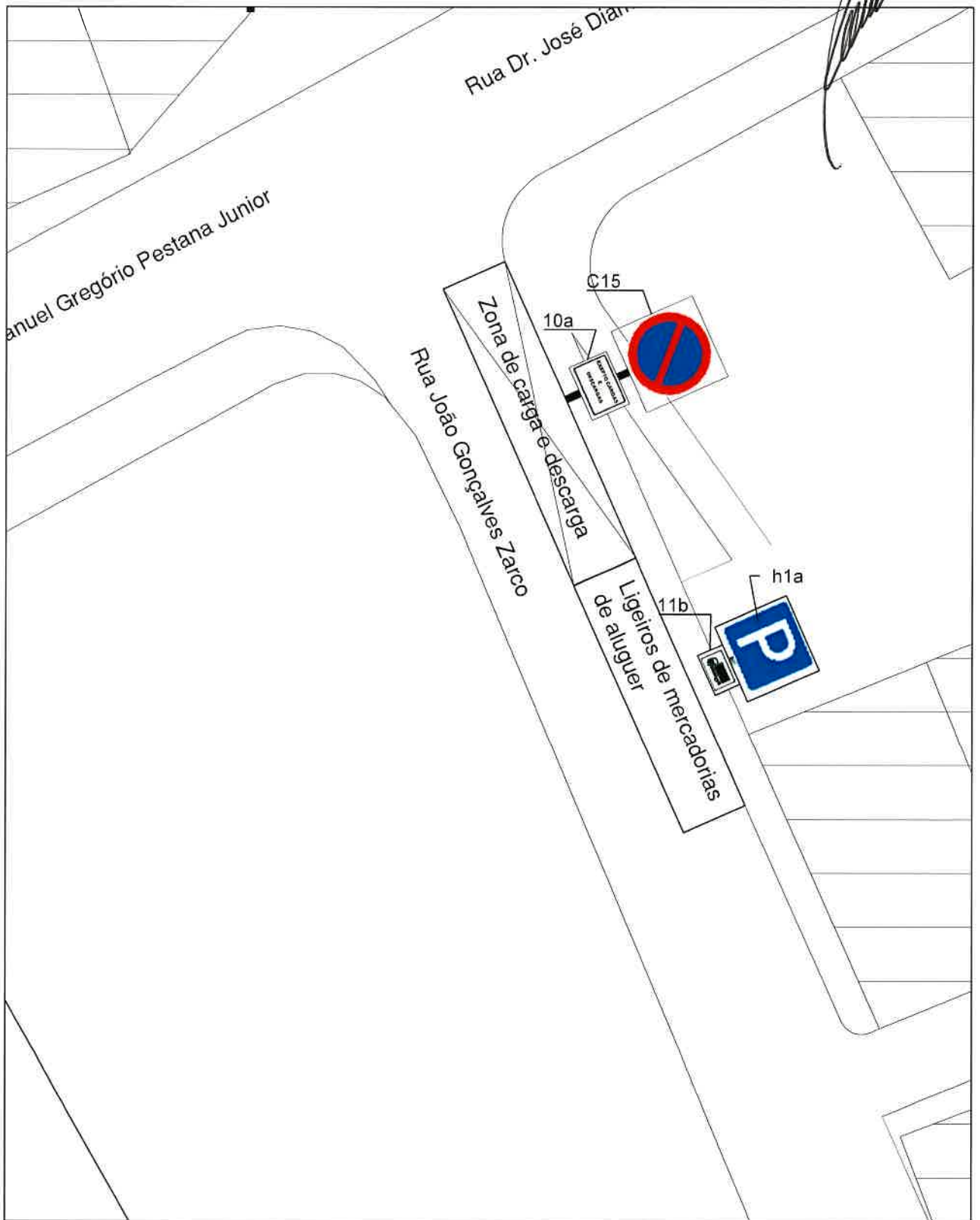
**CÂMARA MUNICIPAL DO PORTO SANTO**  
**GABINETE TÉCNICO**

		Desenhou	
Local	Rua Bartolomeu Perestrelo	Data	Nº
		Janeiro 2025	
Desig:	Sinais de transito	Escala	05
		1:500	



**CÂMARA MUNICIPAL DO PORTO SANTO  
GABINETE TÉCNICO**

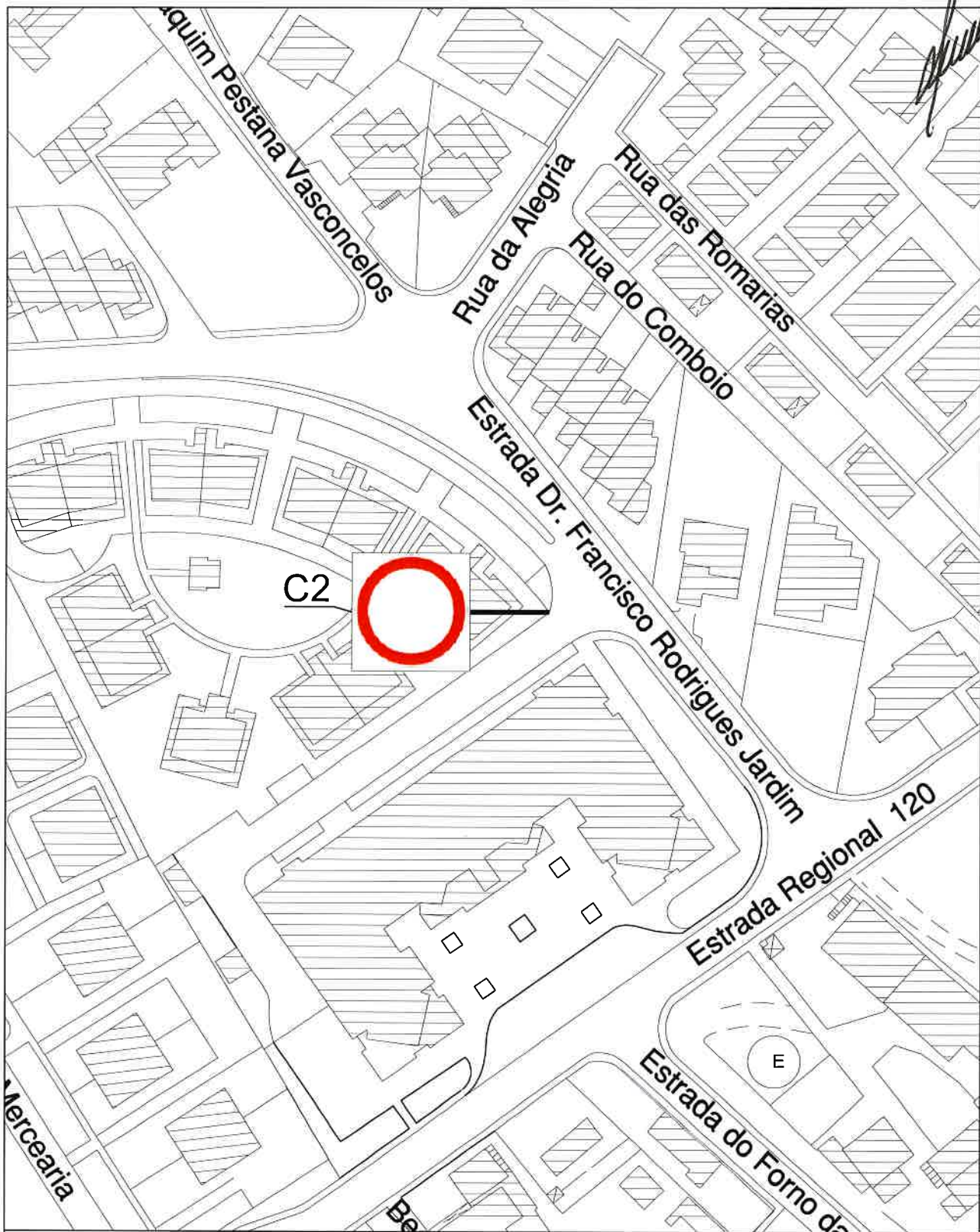
Zona de carga e descarga		Desenhou	
Local	Rua Dr. Nuno Silvestre Teixeira	Data	Nº
Desig:	Sinais de transito	Janeiro 2025	
		Escala	06
		1:100	



**CÂMARA MUNICIPAL DO PORTO SANTO  
GABINETE TÉCNICO**

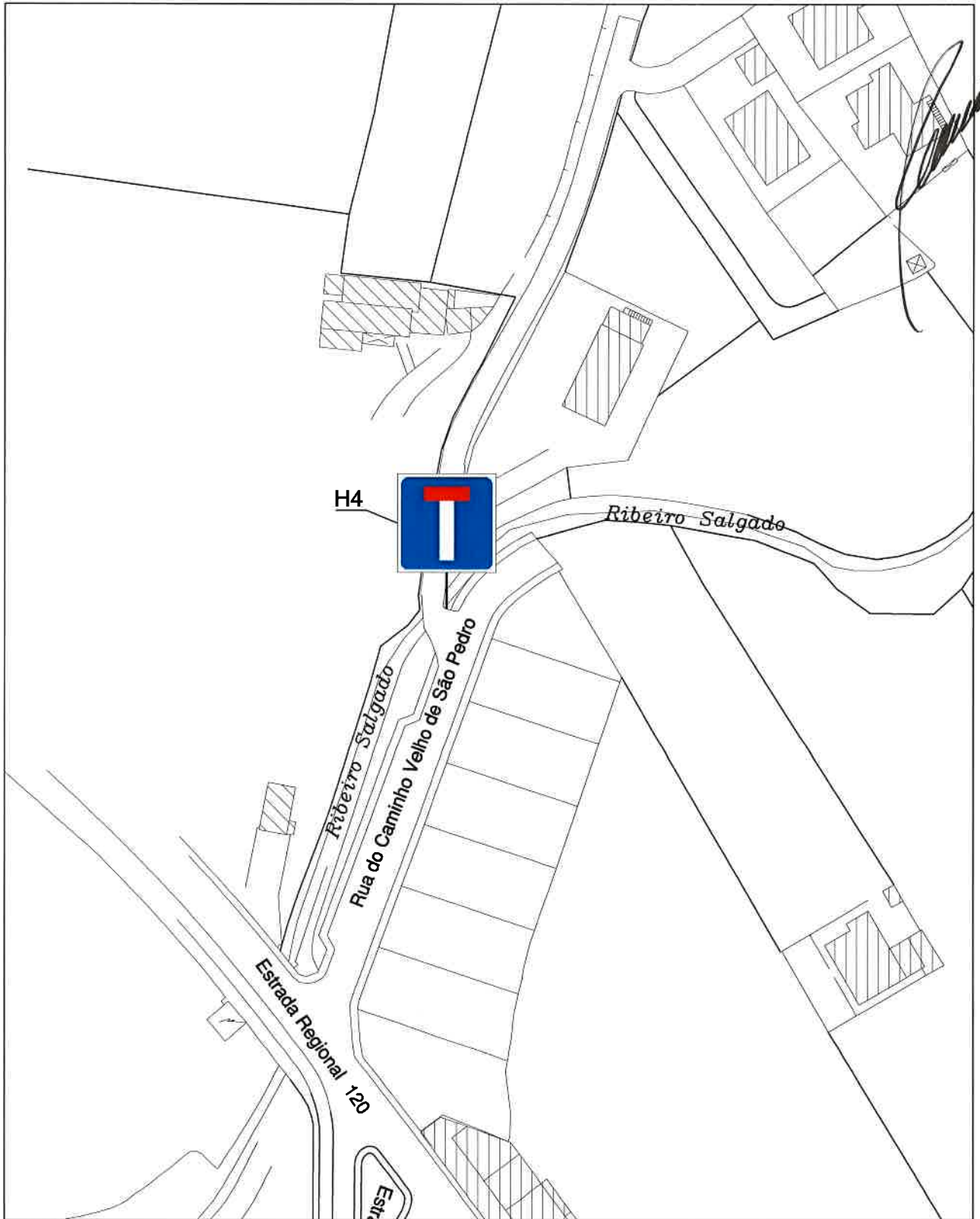
<i>Zona de carga e descarga</i>		<i>Desenhou</i>	
<i>Local</i>	<i>Rua João Gonçalves Zarco</i>	<i>Data</i> <i>Janeiro 2025</i>	<i>Nº</i>
<i>Desig:</i>	<i>Sinais de transito</i>	<i>Escala</i> <i>1:200</i>	<b>07</b>





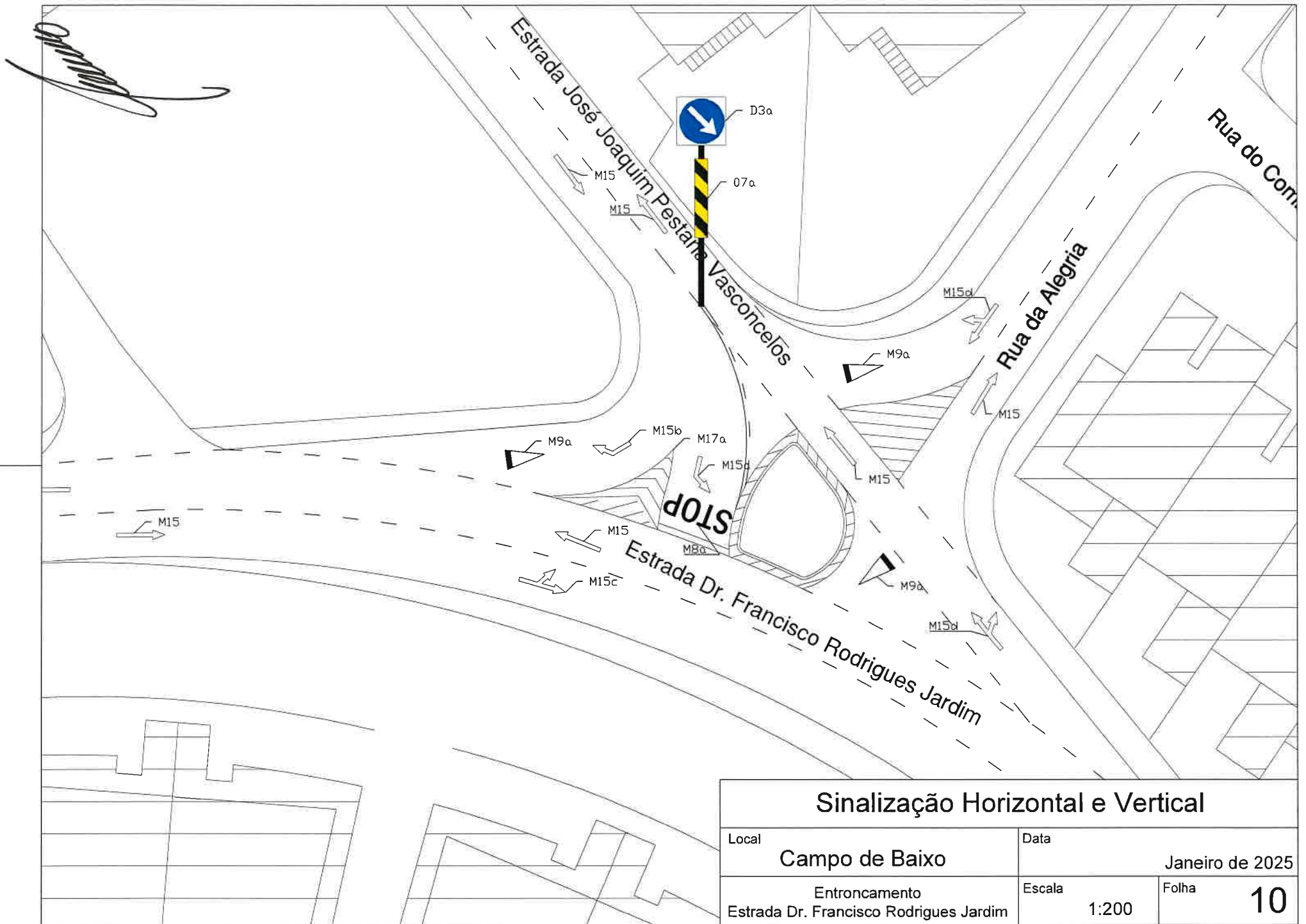
**CÂMARA MUNICIPAL DO PORTO SANTO  
GABINETE TÉCNICO**

<i>Zarco Shopping</i>		<i>Desenhou</i>	
<i>Local</i>	<i>Estrada Dr. Francisco Rodrigues jardim</i>	<i>Data</i> <i>Janeiro 2025</i>	<i>Nº</i>
<i>Desig:</i>	<b><i>Sinais de transito</i></b>	<i>Escala</i> <i>1:1000</i>	<b><i>08</i></b>



**CÂMARA MUNICIPAL DO PORTO SANTO  
GABINETE TÉCNICO**

<i>Via pública sem saída</i>		<i>Desenhou</i>	
<i>Local</i>	<i>Rua do Caminho Velho de S. Pedro</i>	<i>Data</i>	<i>Nº</i>
<i>Desig:</i>	<i>Sinais de transito</i>	<i>Escala</i>	<b>09</b>
		<i>1:1000</i>	



### Sinalização Horizontal e Vertical

Local	Campo de Baixo		Data	Janeiro de 2025	
	Entroncamento Estrada Dr. Francisco Rodrigues Jardim		Escala	1:200	Folha
					<b>10</b>